



**LEGENDA/SIMBOLOGIA**  
**ZONAS URBANAS**

- ZRM - ZONA RESIDENCIAL MISTA
- ZCS - ZONA COMERCIAL E DE PRESTAÇÃO DE SERVIÇOS

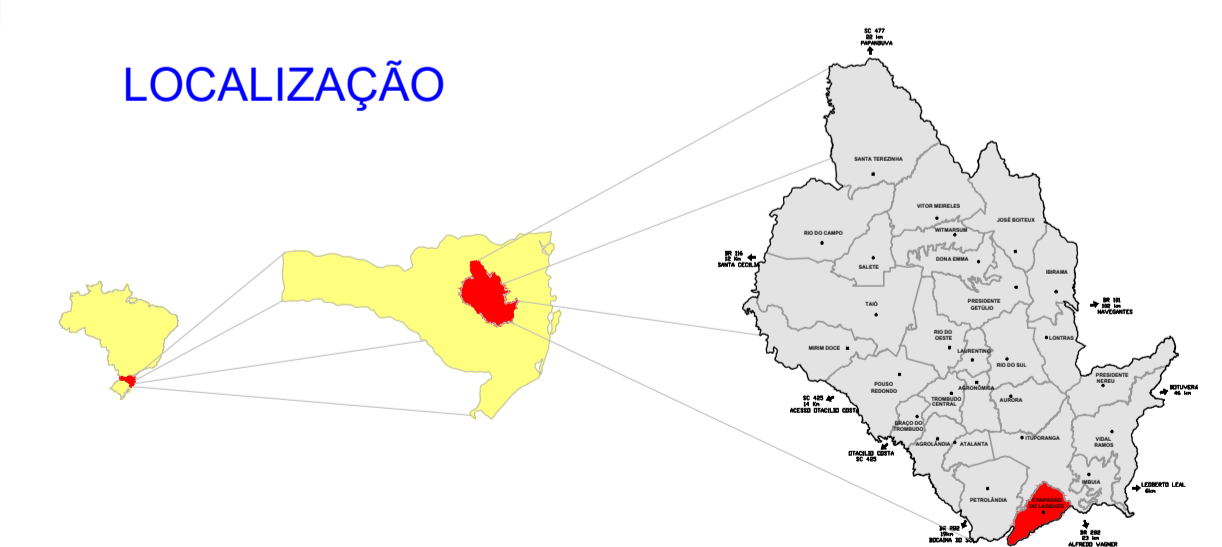
**PLANO DIRETOR PARTICIPATIVO**  
MUNICÍPIO DE CHAPADÃO DO LAGEADO - SC

**MAPA DE ZONEAMENTO URBANO**

**ÁREA**

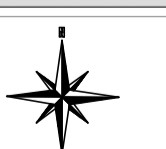
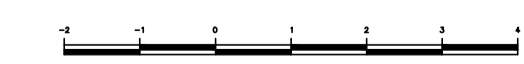
- DO MUNICÍPIO (IBGE)	124,758 Km <sup>2</sup>
- DO PERÍMETRO URBANO	1,385 Km <sup>2</sup>

**LOCALIZAÇÃO**



ESCALA GRÁFICA

ESCALA 1 : 4.000



DATA: Maio/2017

ANEXO:

**03**

RUA: XV DE NOVEMBRO, N° 737  
CEP: 89160-015 - CENTRO  
RIO DO SUL/SC  
FONE/FAX: (47) 3531-4242  
E-MAIL: amavi@amavi.org.br  
http://www.amavi.org.br

