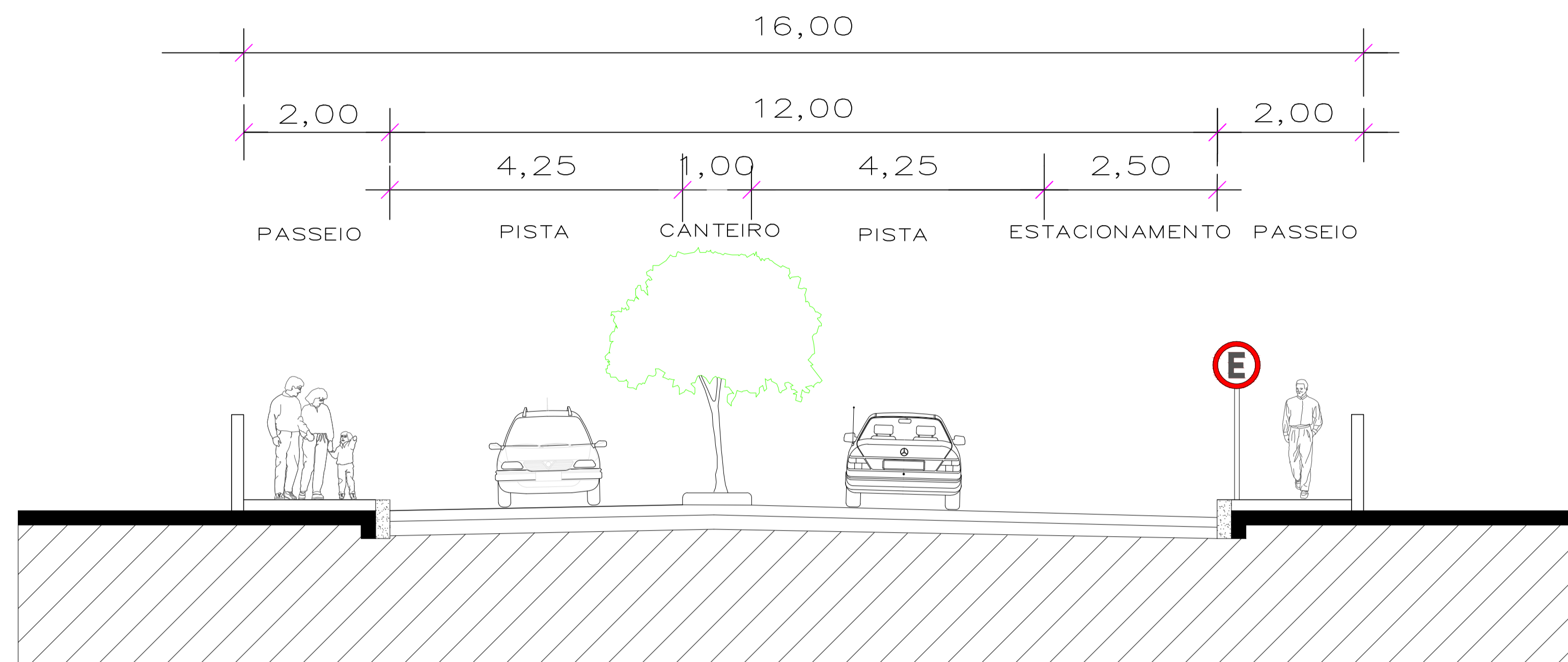
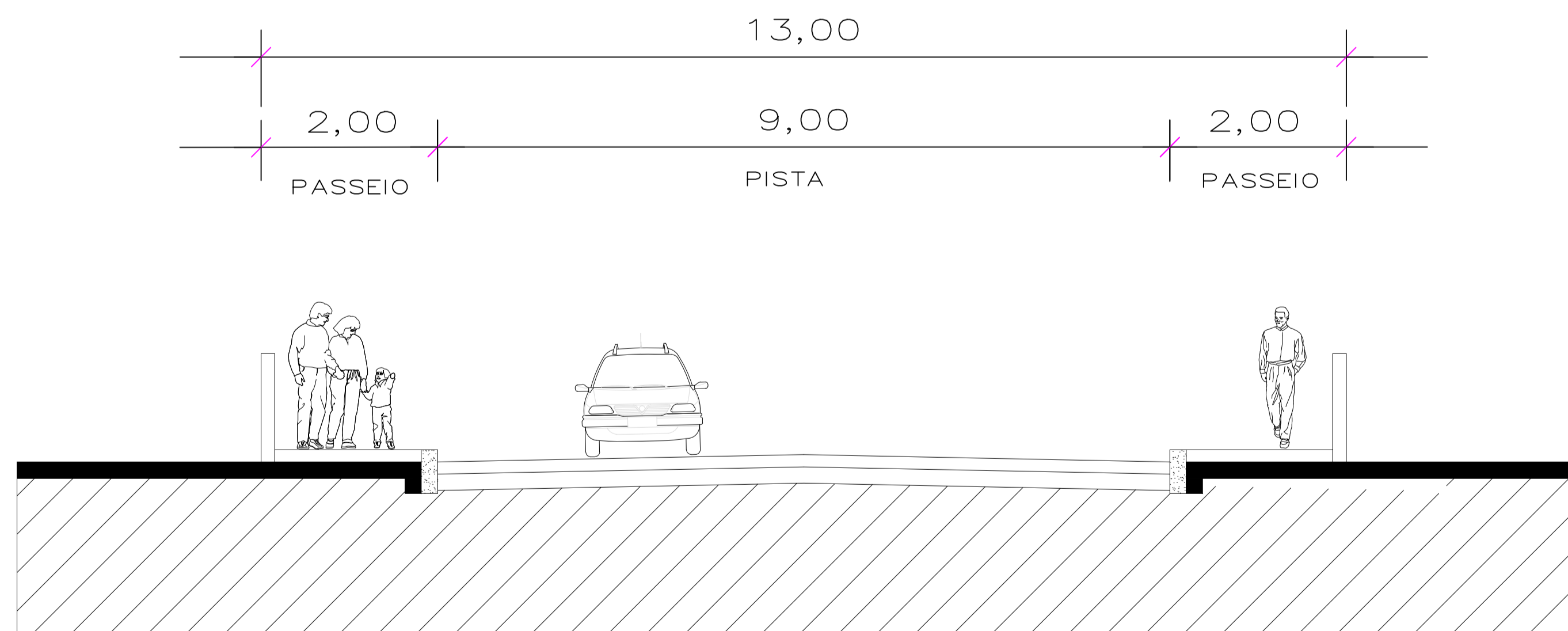


1




VIAS 16,00mts

2



VIAS 13,00mts


 **PLANO DIRETOR PARTICIPATIVO**
MUNICÍPIO DE CHAPADÃO DO LAGEADO - SC


DETALHAMENTO DAS VIAS URBANAS

DATA: Agosto/2017 ANEXO:

Sem Escala **09**

ELABORAÇÃO:

 ASSOCIAÇÃO DOS MUNICÍPIOS DO ALTO VALE DO ITAJAÍ
Rua XV de Novembro, 737 - Rio do Sul - SC
Fone: (47) 3521-2711 www.amavi.org.br

 PREFEITURA MUNICIPAL DE CHAPADÃO DO LAGEADO
Rua Allan Regis Inácio, 15 - Chapadão do Lageado - SC
Fone: (47) 3537-0072 www.chapadaodolageado.sc.gov.br